

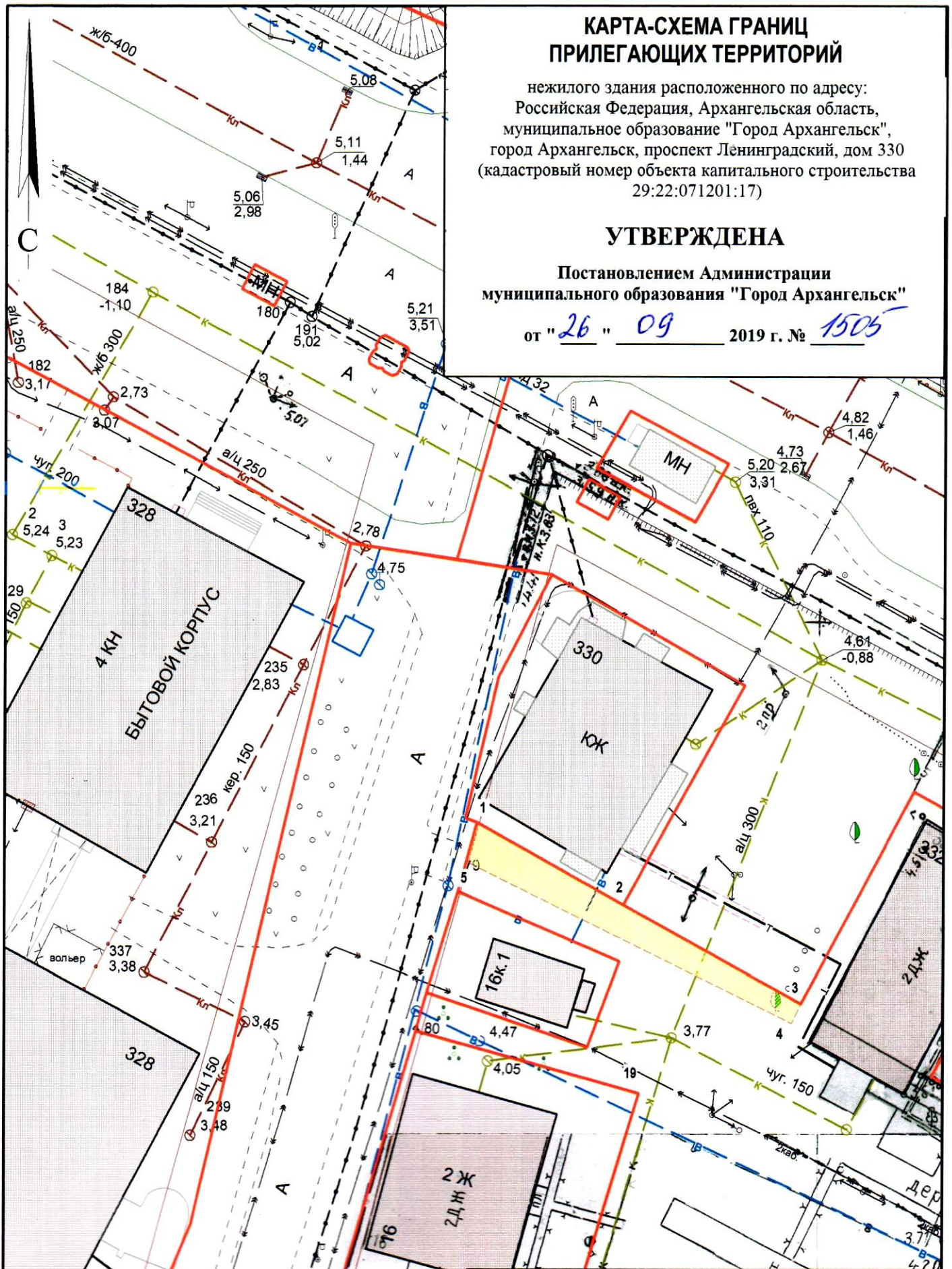
КАРТА-СХЕМА ГРАНИЦ ПРИЛЕГАЮЩИХ ТЕРРИТОРИЙ

нежилого здания расположенного по адресу:
Российская Федерация, Архангельская область,
муниципальное образование "Город Архангельск",
город Архангельск, проспект Ленинградский, дом 330
(кадастровый номер объекта капитального строительства
29:22:071201:17)

УТВЕРЖДЕНА



Постановлением Администрации
муниципального образования "Город Архангельск"

от "26" 09 2019 г. № 1506



Система координат МСК-29

Обозначение характерных точек границ	координаты, м	
	X	Y
1	647261.58	2527636.44
2	647257.73	2527635.53
3	647243.18	2527668.25
4	647245.12	2527669.05
5	647254.12	2527651.18

- УСЛОВНЫЕ ОБОЗНАЧЕНИЯ:**
-  изображение границ земельного участка по проспекту Ленинградский, дом 330
 -  изображение границ прилегающих территорий

Масштаб 1 : 500